



Censimento Nazionale impianti sportivi

La situazione in Puglia

Ing. Francesco Romussi

Sports in the process of urban transformation

“Active Cities”, a sustainable model

Giovinazzo, Matera, Bari, 25 – 26 - 27 November 2017

Il progetto: obiettivi

Il progetto mira a raggiungere i seguenti obiettivi:



OBIETTIVI

1. **Estendere il modello di censimento e le procedure di analisi e classificazione nazionali degli impianti sportivi per una nuova attività di rilevazione sul territorio;**
2. **Condividere un sistema nazionale unico di raccolta dei dati, favorendone l'aggiornamento costante nel rispetto dell'autonomia dei singoli enti locali;**
3. **Fornire uno strumento di pianificazione territoriale e di indirizzo delle risorse economiche;**
4. **Fornire un servizio al cittadino sui luoghi dove fare attività sportiva;**
5. **Produrre rapporti periodici sulla situazione degli impianti sportivi;**
6. **Valorizzare le "best practice" sviluppatesi nel territorio e contribuire allo scambio omogeneo di dati e di esperienze tra le diverse Amministrazioni e con le Istituzioni di settore.**

Il progetto: l'architettura

Il progetto si articola su tre livelli:

1. Banca Dati

- Consultabile on line attraverso credenziali personalizzate, raccoglie informazioni di tipo anagrafico, tecnico, gestionale

2. Portale informativo

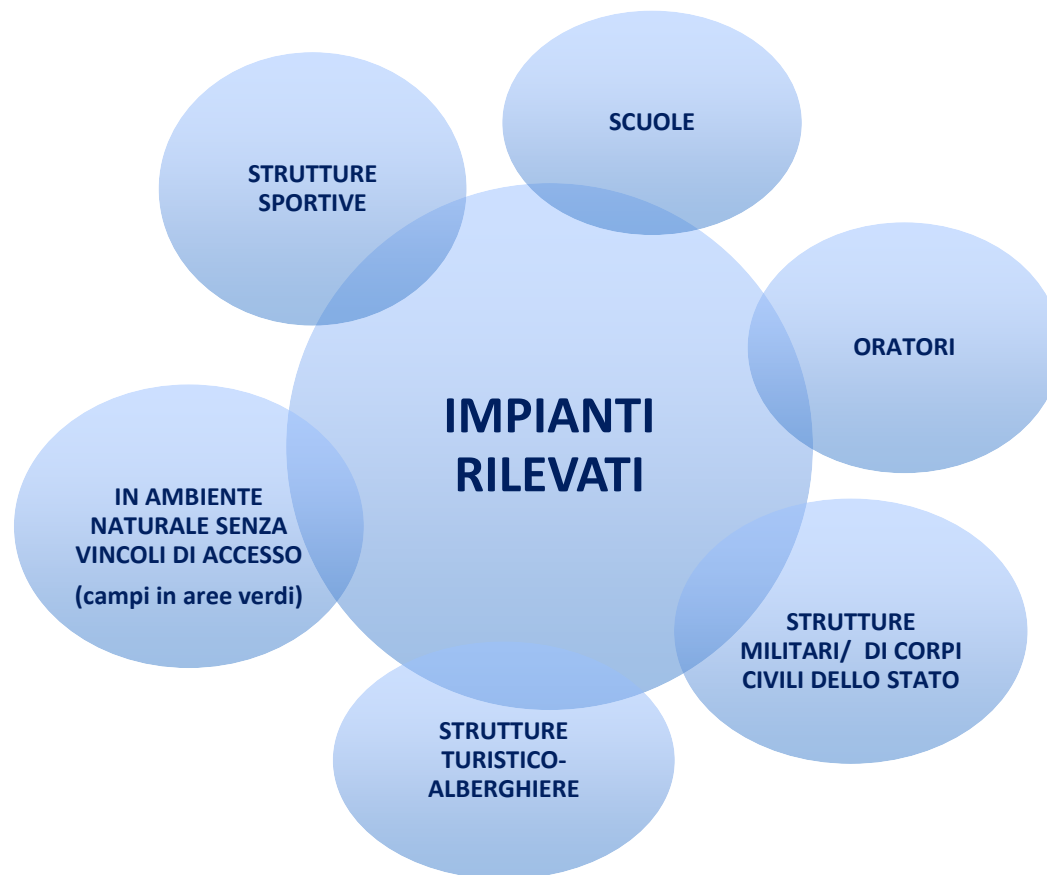
- Attraverso la georeferenziazione degli impianti, l'utente può conoscere l'impianto più vicino dove effettuare la pratica sportiva desiderata

3. Geomarketing

- La correlazione tra indicatori socio-demografici e i dati sugli impianti, supportata da mappe cartografiche, rappresenta un valido strumento per la pianificazione degli interventi

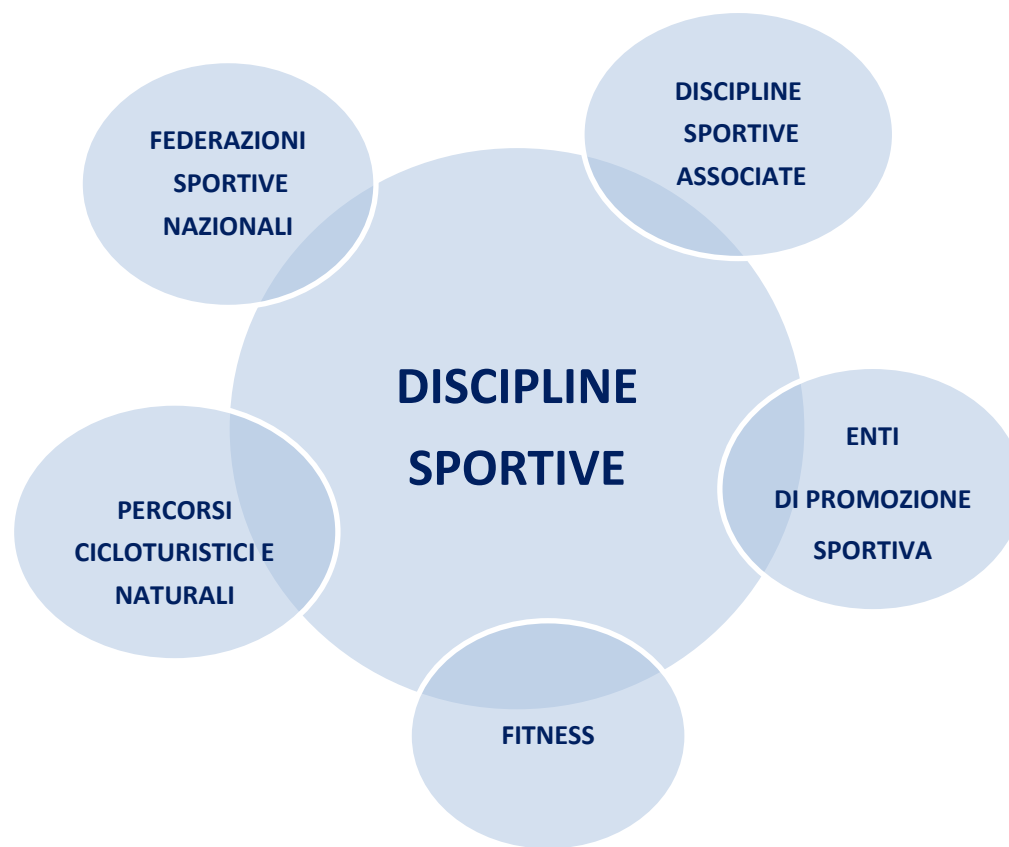
Metodologia: impianti rilevati

Tutte le strutture sportive PUBBLICHE E PRIVATE che abbiano un utilizzo di interesse pubblico



Metodologia: discipline rilevate

Tutte le discipline sportive con inclusione di un primo monitoraggio dell'offerta FITNESS



Il progetto: la Banca Dati

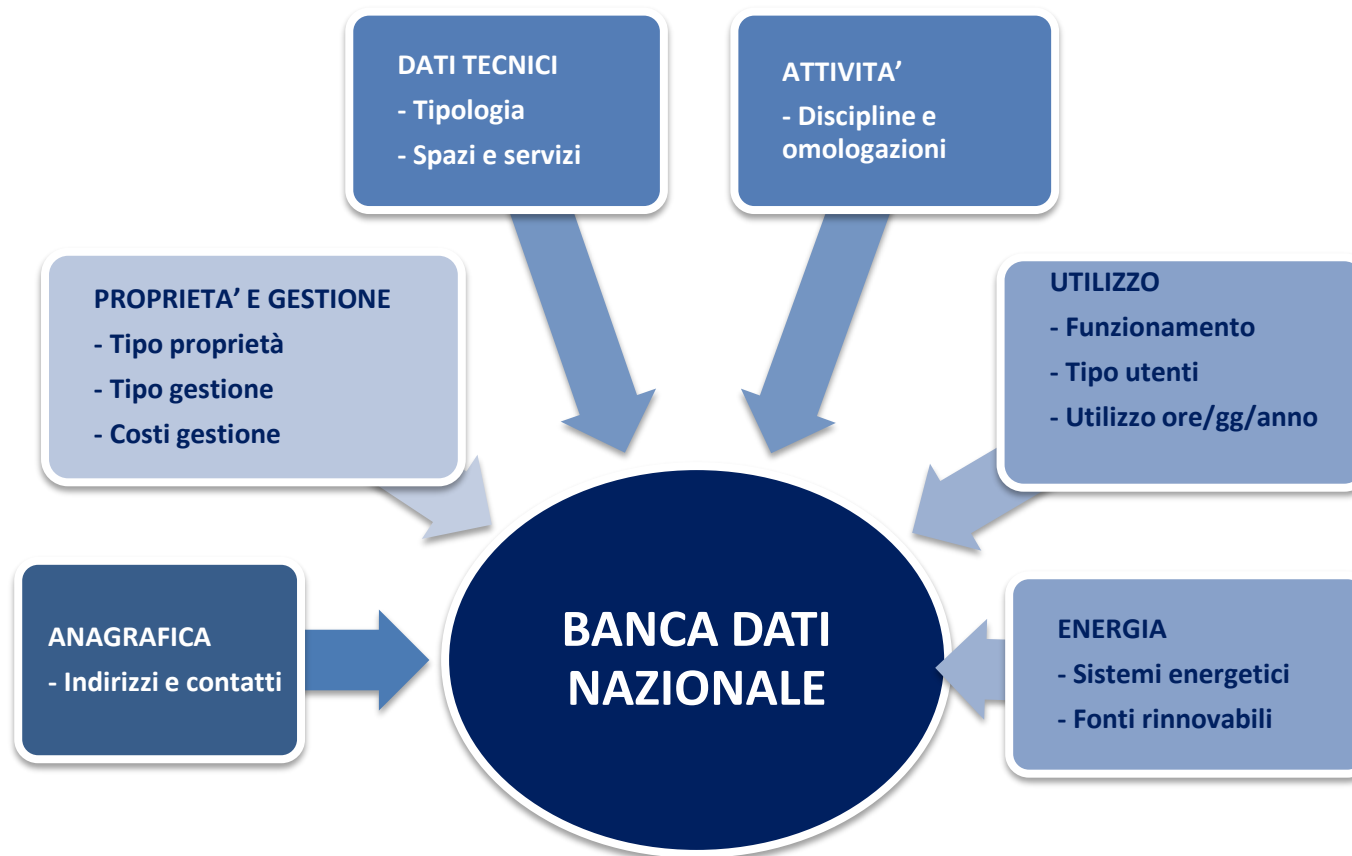
La creazione di una **Banca Dati Unica Nazionale** garantisce **uniformità di metodo, statistica e tecnica a livello nazionale**.

La scelta di un **applicativo web-based** consente di ottenere un **aggiornamento costante** e in tempo reale del dato direttamente a livello locale attraverso una logica bottom up.



La Banca Dati e la scheda di rilevazione

La Banca Dati è strutturata per raccogliere ed analizzare le diverse informazioni relative agli impianti sportivi, tra cui anche **elementi nuovi sui dati di utilizzo, sui costi di gestione e sulla spesa energetica.**



La Banca Dati: sezione DOCUMENTI

Nella Banca Dati è inoltre presente una sezione “DOCUMENTI” attraverso la quale è possibile raccogliere foto, certificazioni, planimetrie e ulteriori materiali a corredo del patrimonio conoscitivo delle singole strutture.

The screenshot displays the 'BANCA DATI IMPIANTI SPORTIVI' interface. At the top, there is a navigation bar with tabs for 'IMPIANTI', 'GESTORI', 'UTENTI', 'PROFILO UTENTE', and 'ESD'. Below this, the 'Impianti' section is active, showing details for a facility: 'Denominazione: Palestra Comunale', 'Indirizzo: VIA PAPA GIOVANNI XXIII 10', 'Tipologia impianto: Polivalente al chiuso', 'Comune: Brenna', and 'Provincia: Como'. A secondary navigation bar includes tabs for 'Anagrafica', 'Proprietà', 'Finanziamenti', 'Dati tec.', 'Supporto', 'Energia', 'Certificazioni', 'Costi', 'Spazi', 'Atleti', 'Pubblico', 'Utilizzo', 'Documenti', and 'Altri'. The 'Documenti' tab is selected, showing a list of documents. A red arrow points to the 'del:' column of the first document entry, which is highlighted with a red box. The date '23/11/2017 15:31:12' is visible in this column.

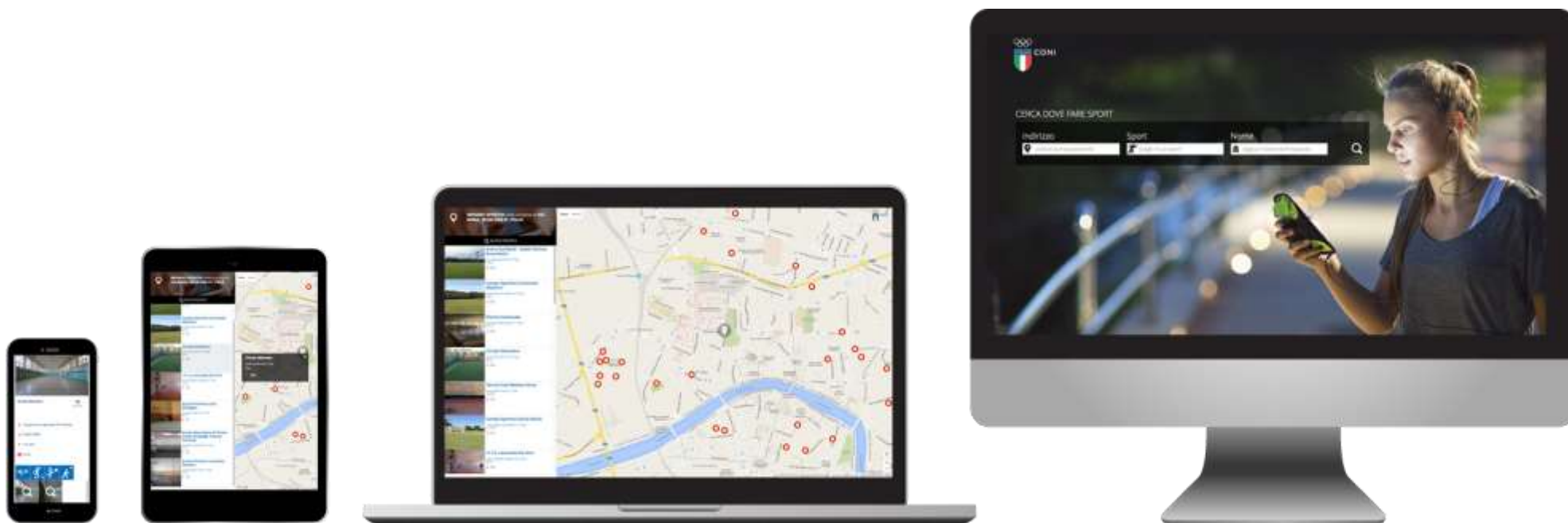
aggiungi documento		documenti archiviati: 26	
Tipo	Descrizione	del:	
Documenti	Certificato Autorizzazione ASL Verbale di sopralluogo, Certificato di Autorizzazione ASL	23/11/2017 15:31:12	
Documenti	Certificato di agibilità Certificato di agibilità	23/11/2017 15:35:31	
Documenti	Certificato di Prevenzione incendi Certificato di prevenzione incendi rilasciato dai Vigili del Fuoco	23/11/2017 13:10:49	
Documenti	Omologazione Pallavolo Documento di omologazione FIPAV dello spazio attività per la pratica della Pallavolo	23/11/2017 10:06:33	
Foto per sito web	00copertina Spazio di attività	22/11/2017 18:03:15	
Foto per sito web	Ingresso Ingresso Palestra comunale	22/11/2017 18:04:58	
Foto per sito web	Parcheggio Parcheggio dell'impianto	22/11/2017 18:11:46	

Il progetto: il portale informativo

UNA NUOVA WEB-APP PER TUTTI GLI UTENTI

“ DOVE FARE SPORT ”

<http://dovefaresport.coni.it/>



Il progetto: il portale informativo

IMPIANTI SPORTIVI nelle vicinanze di
ROMA, ITALIA
PALLAVOLO

Mappe Google

Q NUOVA RICERCA

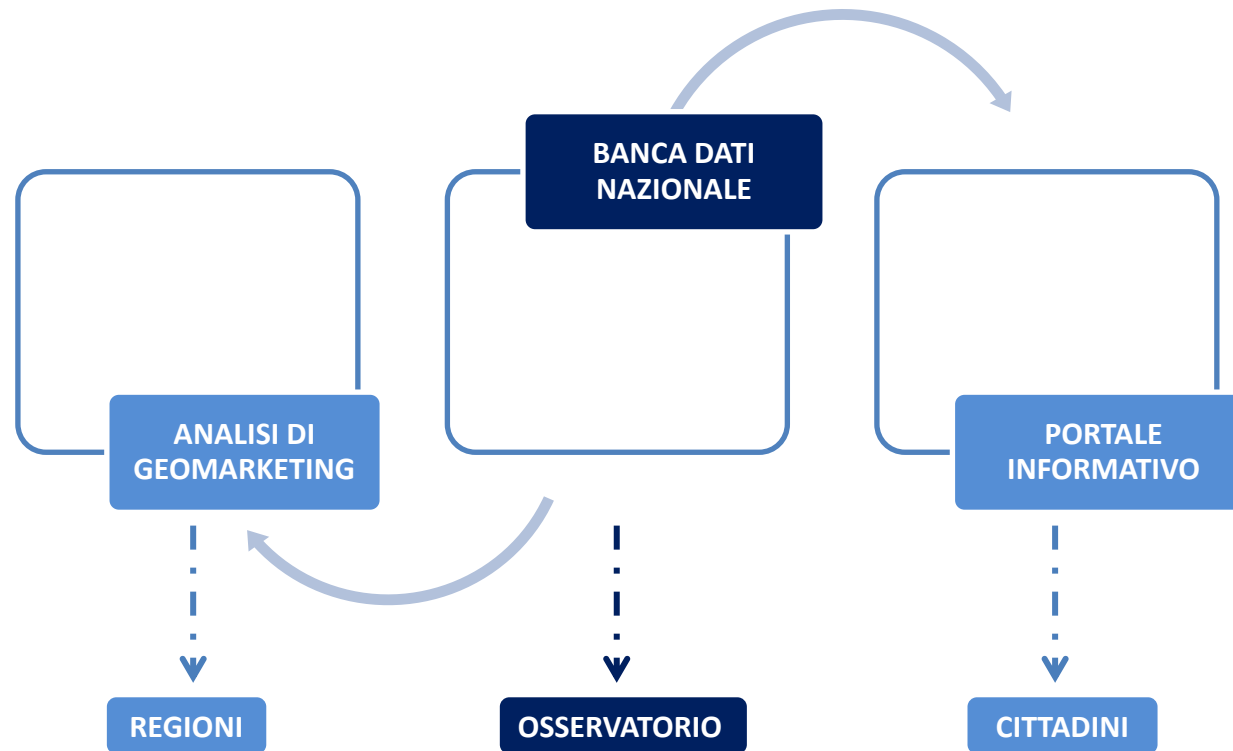
- Impianto Sportivo Comunale Via Dell'arcadia - Polisportiva Città Futura**
via dell'arcadia 108, Roma
5.60km
Info
- I.c. Forlanini - Ingresso Val Tellina**
via di val tellina 48, Roma
5.61km
Info
- I.i.s.s. Cine-tv Roberto Rossellini - Plesso Via Della Vasca Navale**
via della vasca navale 58, Roma
5.72km
Info
- I.c. Via Salvatore Pincherle - Plesso Alessandro Malaspina**
via antonino pio 84, Roma
5.79km
Info
- To Live Sportscenter**
via aristide leonori 8, Roma
5.83km
Info

<http://dovefaresport.coni.it/>

Il progetto: la pianificazione

In aggiunta alla realizzazione della Banca Dati è stato prodotto da Coninet, in collaborazione con un licenziatario terzo, un software di analisi strutturata del dato che attraverso strumenti di **geomarketing** permette l'immediata e intuitiva correlazione tra indicatori socio-demografici e i dati sugli impianti.

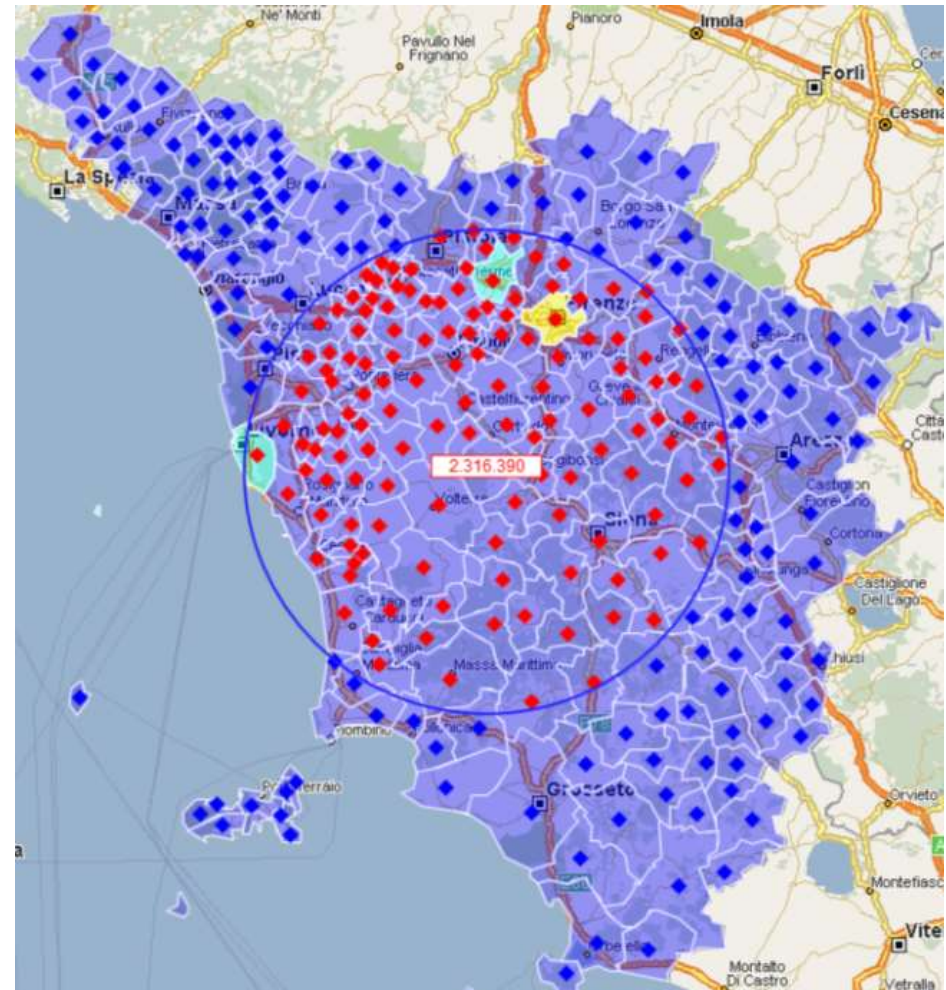
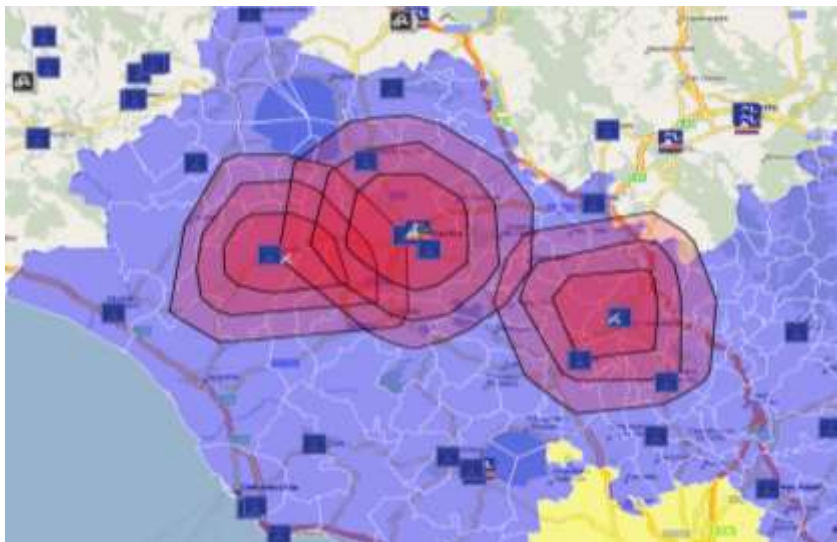
Questa applicazione rappresenta un valido strumento per la pianificazione degli interventi, la valutazione dei bacini di utenza e conseguentemente la definizione dei piani regolatori regionali dello sport.



Il progetto: il geomarketing

Attraverso la visualizzazione di indici su mappe cartografiche, lo strumento è in grado di analizzare:

- la **raggiungibilità** degli impianti tramite il calcolo di curve **isocrone e isodistanti**
- il **bacino di utenza** di un determinato territorio anche attraverso il calcolo di curve **isopopolazione**
- la **pressione demografica** per categoria istat



Stato dell'arte



ATTIVITA' PILOTA 2015
con il contributo della Presidenza del
Consiglio dei Ministri

Completamento nell'arco di 2
annualità tramite il fondo
SPORT e PERIFERIE

Stato dell'arte: Regione Puglia

PROVINCIA	N. IMPIANTI
BARI	822
BAT	210
BRINDISI	421
FOGGIA	724
LECCE	848
TARANTO	427
TOTALE	3452



Il nuovo censimento verrà realizzato tramite sopralluoghi presso gli impianti da parte di giovani laureati in architettura ed ingegneria selezionati localmente (durata 12 mesi).